



**КОМИТЕТ ИМУЩЕСТВЕННЫХ ОТНОШЕНИЙ
АДМИНИСТРАЦИИ ПЕРМСКОГО МУНИЦИПАЛЬНОГО ОКРУГА**

РЕШЕНИЕ

о размещении объектов № 1814

Пермский край
Пермский округ

02.07.2024

Комитет имущественных отношений администрации Пермского муниципального округа разрешает Акционерному обществу «Газпром газораспределение Пермь» (ИНН 5902183841, ОГРН 1025900512670, почтовый адрес: 614000, г. Пермь, ул. Петропавловская, 43)

размещение объекта «Газопровод-ввод по адресу: Баш-Култаево с., Центральная ул., дом № 5А (газопровод давлением до 1.2 Мпа, для размещения которого не требуется разрешения на строительство)»

на землях муниципальной собственности.

на срок 1 год

Местоположение: Пермский край, Пермский муниципальный округ, с. Баш-Култаево.

Приложение: схема предполагаемых к использованию земель или части земельного участка.

Особые условия использования:

1) При размещении газопровода учесть параметры ширины проезда улично-дорожной сети, во избежание сужения полосы отвода дороги.

2) При условии получения разрешения на производство земляных работ.

Заместитель председателя комитета



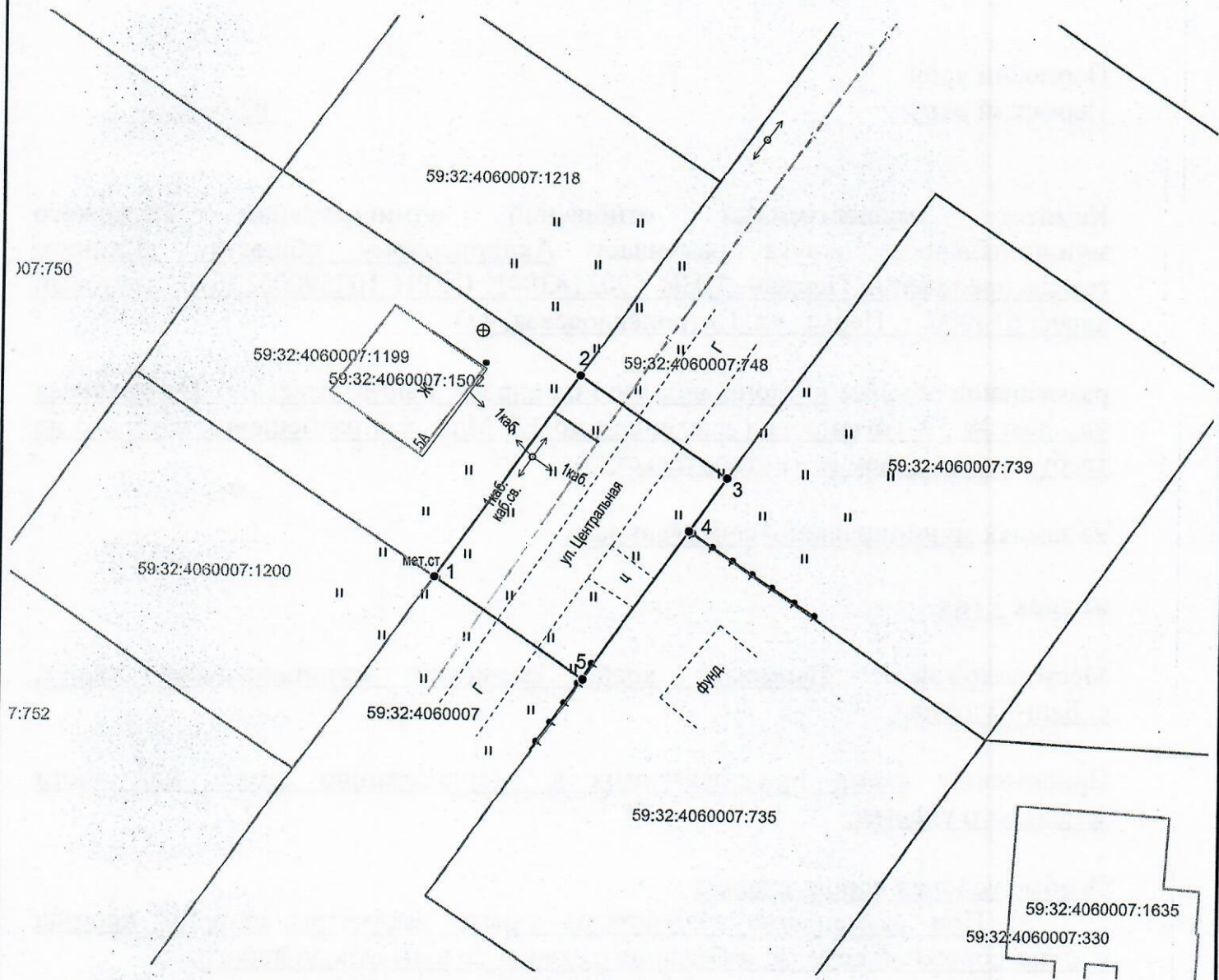
(подпись, печать)

М.В. Королева

Схема предполагаемых к использованию земель или части земельного участка




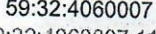
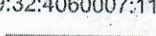

Объект: "Газопровод-ввод по адресу: Баш-Култаево с, Центральная ул, дом № 5А"
 Местоположение: Пермский край, Пермский муниципальный округ, с. Башкултаево
 Площадь земель или части земельного участка, кв.м.: 311
 Категория земель: земли населённых пунктов
 Вид разрешенного использования земельного участка: отсутствует

Обозначение характерных точек границ №	Координаты (МСК -59)		Обозначение характерных точек границ №	Координаты (МСК -59)	
	X	Y		X	Y
ЗУ1					
1	497799.54	2211314.28	4	497803.63	2211335.40
2	497816.65	2211326.19	5	497791.10	2211326.68
3	497808.08	2211338.50	1	497799.54	2211314.28




Условные обозначения:

Масштаб 1:500

-  - граница предполагаемых к использованию земель или части земельного участка
-  - граница земельного участка ранее учтенного в ЕГРН
-  - граница кадастрового квартала
- 59:32:4060007 - кадастровый номер квартала
- 59:32:4060007:1199 - кадастровый номер земельного участка в кадастровом квартале
-  - граница объекта капитального строительства
-  - проектируемый газопровод
-  - существующий газопровод

Описание границ смежных землепользователей:

от т.1 до т.2 - 59:32:4060007:1199;
 от т.3 до т.4 - 59:32:4060007:739;
 от т.4 до т.5 - 59:32:4060007:735.

Заявитель 
 (подпись, расшифровка подписи)
 МП
 (для юридических лиц и ИП)

Косачев О.В., по доверенности
 № 2060 от 08.12.2023
 Верно